



PREFEITURA MUNICIPAL DE CHAVANTES

Secretaria Municipal de Planejamento

Rua: Dr. Altino Arantes, nº 464 - Centro - Chavantes/SP

Telefone: 014 3342 9200 ramal 225

Site: www.chavantes.sp.gov.br CNPJ 44.563.575/0001-98

e-mail: planejamento@chavantes.sp.gov.br/arquitetura@chavantes.sp.gov.br/engenharia@chavantes.sp.gov.br

MEMORIAL DESCRITIVO

OBRA: IMPLANTAÇÃO DE CICLOFAIXA NA AVENIDA JOÃO MARTINS

LOCAL: Avenida João Martins, Chavantes - SP

DESCRIÇÕES:

1. Serviços preliminares

Inicialmente será instalada a placa de identificação da obra em medidas de 2,00 x 2,25 m. Além disso, haverá limpeza da área com jato em alta pressão.

2. Demarcação de sinalização da ciclofaixa

A ciclofaixa será delimitada ao longo do percurso da Avenida João Martins, na cidade de Chavantes/SP, conforme especificado em projeto. Trata-se de uma ciclofaixa monodirecional que seguirá o mesmo sentido do fluxo de veículos e terá largura de 1,15m e comprimento de 1,85KM, formando um circuito ao redor do canteiro central da avenida.

A sinalização horizontal deverá ser feita por meio de pintura de linhas, setas e dizeres sobre o pavimento/asfalto, de maneira a advertir ou indicar aos usuários da via sobre locais de travessia, limites e demais símbolos relevantes. A superfície deve estar limpa e seca, para uma melhor aderência da tinta.

2.1 Linhas de bordo/divisão e preenchimento

Deverá ser demarcada na pista uma linha divisória que separará o fluxo de veículos do fluxo de ciclistas. Esta linha será executada na cor branca e deverá ter 20cm de largura. Sobre ela, serão instaladas tachas (próximo item do memorial). A ciclofaixa será preenchida na cor vermelha ao longo de toda sua extensão.

Em locais com faixa de travessia para ciclistas ou pedestres, a linha de divisão deverá ser interrompida 1m antes do início da faixa.



PREFEITURA MUNICIPAL DE CHAVANTES

Secretaria Municipal de Planejamento

Rua: Dr. Altino Arantes, nº 464 - Centro - Chavantes/SP

Telefone: 014 3342 9200 ramal 225

Site: www.chavantes.sp.gov.br CNPJ 44.563.575/0001-98

e-mail: planejamento@chavantes.sp.gov.br/arquitetura@chavantes.sp.gov.br/engenharia@chavantes.sp.gov.br

2.2 Tachas

Na lateral oposta à guia, a ciclofaixa deverá ser delimitada por meio de **tachas** na cor amarela (observar a figura 1). As tachas deverão ser instaladas de 2 em 2m de distância e possuirão elementos retrorrefletivos na cor branca, conforme especificado na Figura 2, logo abaixo. As tachas deverão atender às normas técnicas da ABNT. O elemento retrorrefletivo das tachas deve estar voltado para o lado sobre o qual recairá o farol dos veículos, de acordo com o fluxo da via.



Figura 1 - Exemplo de tachas amarelas instaladas sobre linha demarcada em cor branca

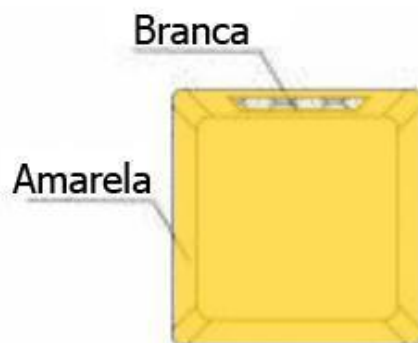


Figura 2 - Modelo de tacha amarelo com elemento retrorrefletivo branco



PREFEITURA MUNICIPAL DE CHAVANTES

Secretaria Municipal de Planejamento

Rua: Dr. Altino Arantes, nº 464 - Centro - Chavantes/SP

Telefone: 014 3342 9200 ramal 225

Site: www.chavantes.sp.gov.br CNPJ 44.563.575/0001-98

e-mail: planejamento@chavantes.sp.gov.br/arquitetura@chavantes.sp.gov.br/engenharia@chavantes.sp.gov.br

2.3 Marcação de cruzamento rodociclovitário

Nos locais de intersecção de vias, deverão ser instaladas marcações de cruzamento rodociclovitário. Trata-se de uma faixa vermelha e branca conforme ilustrado na Figura 3.




Figura 3 - Marcação de cruzamento rodociclovitário

2.4. Seta de sentido e sinalização de “pare”

O conjunto símbolo de bicicleta, seta de sentido e sinalização de “pare” deve ser posicionado a 1,00m do término ou início das linhas de divisão de todas as intersecções de vias, sempre antes e depois das marcações de cruzamento rodociclovitário (depois das marcações, não é necessário o símbolo de “pare”).




Figura 4 - Marcação de símbolos de bicicleta, seta de sentido e sinalização de “pare”

2.5 Placas

Deverão ser instaladas nos locais demarcados em projeto placas de modelo R36-A, do tipo “Ciclistas à esquerda, pedestres à direita”. Estas placas seguirão o padrão da imagem abaixo e deverão ser instaladas de forma a ficarem plenamente visíveis pelos transeuntes.



PREFEITURA MUNICIPAL DE CHAVANTES

Secretaria Municipal de Planejamento

Rua: Dr. Altino Arantes, nº 464 - Centro - Chavantes/SP

Telefone: 014 3342 9200 ramal 225

Site: www.chavantes.sp.gov.br CNPJ 44.563.575/0001-98

e-mail: planejamento@chavantes.sp.gov.br/arquitetura@chavantes.sp.gov.br/engenharia@chavantes.sp.gov.br

As placas de sinalização vertical deverão ser executadas em chapas de aço laminado a frio, galvanizado, com espessura de 3,35mm. A reflexibilidade das tarjas, setas e letras do fundo da placa será executada mediante a aplicação de películas refletivas, com coloração invariável, tanto de dia como à noite.



Figura 5 - Placa R36-A

Também deverão ser instaladas placas de “pare” nos locais de intersecção entre as avenidas, conforme locais indicados na prancha de projeto.



Figura 6 - Placa de “pare” a ser instalada nos locais indicados em projeto

As placas de sinalização vertical deverão ser executadas em chapas de aço laminado a frio, galvanizado, com espessura de 3,35mm. A reflexibilidade das tarjas, setas e letras do fundo da placa será executada mediante a aplicação de películas refletivas, com coloração invariável, tanto de dia como à noite.



PREFEITURA MUNICIPAL DE CHAVANTES

Secretaria Municipal de Planejamento

Rua: Dr. Altino Arantes, nº 464 - Centro - Chavantes/SP

Telefone: 014 3342 9200 ramal 225

Site: www.chavantes.sp.gov.br CNPJ 44.563.575/0001-98

e-mail: planejamento@chavantes.sp.gov.br/arquitetura@chavantes.sp.gov.br/engenharia@chavantes.sp.gov.br

19 de junho de 2023.

Proprietário

Prefeitura Municipal de Chavantes
Prefeito Marcio Burguinha de Jesus do Rego

Fábio Augusto Nunes

Arquiteto e Urbanista - CAU nº A292401-3

Daniel Luiz Sasdelli Nogueira

Engenheiro Civil - CREA - SP 5071405317